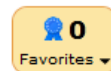


A cache by [Aurum4GEO](#) Versteckt : 11/22/2009

Größe:  (Small)



### In Luxembourg




## Touch-n-go

A cache by [Lupol2](#) Versteckt : 09/08/2008

Schwierigkeit: ★★★★★  
Gelände: ★★★★★

Größe:  (Small)



N 49° 38.333 E 006° 14.167


In Luxembourg

## Undercrossing

A cache by [lezaar & Facom](#) Versteckt : 01/10/2010

Schwierigkeit: ★★★★★  
Gelände: ★★★★★

Größe:  (Micro)



N 49° 39.071 E 006° 15.290

In Luxembourg

An den oben angegebenen Koordinaten angekommen, gehe auf der linken Seite durch den Tunnel. Der magnetische Micro befindet sich am anderen Ende.

Achtung: Wenn der Wasserstand zu hoch ist, dann komme ein anderes Mal wieder, wenn der Pfad frei ist !

### Zusätzliche Hinweise

F p u n h   u b p u   n z   R a q r   q r f   G h a a r y f  
\_ \_ \_ \_ \_   \_ \_ \_ \_ \_   \_ \_   \_ \_ \_ \_ \_   \_ \_ \_ \_ \_   \_ \_ \_ \_ \_

### Dechiffrierungsschlüssel

A	B	C	D	E	F	G	H	I	J	K	L	M
N	O	P	Q	R	S	T	U	V	W	X	Y	Z


(Der Buchstabe oben entspricht - entschlüsselt - dem darunterstehenden und umgekehrt)


## Loretto

A cache by [LUPOL2](#) Hidden : 07/07/2011

Difficulty: ★★★★★  
Terrain: ★★★★★

Size:  (Small)



N 49° 39.000 E 006° 13.600 

In Luxembourg

Klunge Mystery

Wéivill Awunner haat de Sennenerbiërg 1982?

Querzomm = A

Wéini gouv d'Loretto-Kapell gebaut? XXXB

Läscht Zuel = B

Querzomm = C

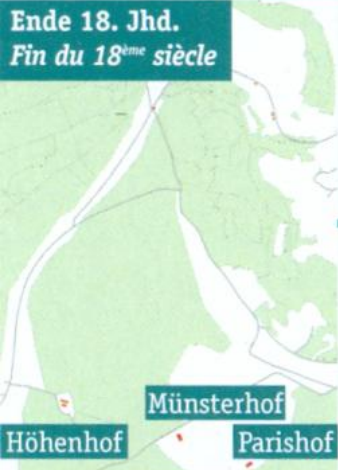
Als waat gett d'Kapell lo benotzt? Valeur vun 2.Buschtauw vum 1. Wuert ass D

Final: 49°39.(D-1)A(B+D) 006°13.B(A+A)(A+D)



# Die Entwicklung der Ortschaft Senningerberg Le développement de la localité de Senningerberg

Ende 18. Jhd.  
Fin du 18<sup>ème</sup> siècle



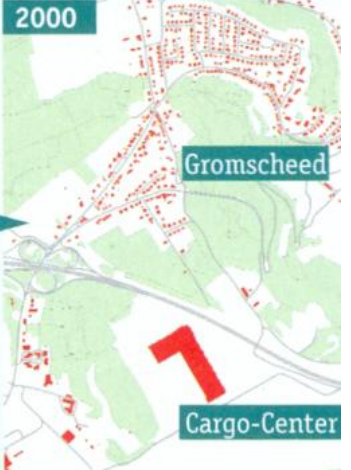
1970



1991



2000



↑ Steinbruch "Schambourg"  
auf Senningerberg  
*La carrière «Schambourg» à  
Senningerberg*



Vor dem Café de la Gare "Stomparm", das erste Haus auf Senningerberg  
*Devant le café de la Gare «Stomparm», la première maison à Senningerberg*



← Hotel-Restaurant  
B. Tonnar,  
Station Senningen

*Hôtel-Restaurant  
B. Tonnar,  
station de Senningen*

## Einwohnerzahlen von Senningerberg Nombre d'habitants à Senningerberg

Jahr/année

1900	95	Einwohner/habitants	1992	1601	Einwohner/habitants
1960	302	Einwohner/habitants	2000	1654	Einwohner/habitants
1973	626	Einwohner/habitants	2002	1603	Einwohner/habitants
1979	1021	Einwohner/habitants	2005	1526	Einwohner/habitants
1982	1111	Einwohner/habitants			



↑ Einige der ältesten Häuser in Senningerberg an der "Rue des Romains"  
früher und heute

*Quelques-unes des plus anciennes maisons dans la «rue des  
Romains» jadis et aujourd'hui*



Luftaufnahme von Senningerberg um 1974  
*Photo aérienne de Senningerberg vers 1974*



Wohngebiet Gromscheed bei der Erschließung und heute  
*Cité Gromscheed lors de l'aménagement et aujourd'hui*



# Senningerberg

## Die Loretto-Kapelle

Die Loretto-Kapelle, Sinnbild der Tatkraft und Einsatzfreude der Bewohner, wurde 1947 auf Initiative des Pfarrers Jos Biwer hin errichtet. Das kleine Gotteshaus, das von einem Glockentürmchen bekrönt wird, erhielt eine Fassade aus gehauenen Sandsteinen, die aus dem Mauerwerk eines ehemaligen Waschbrunnens stammen. Das von Lucien Lamort gestiftete Glöckchen für die neue Kapelle hing früher in der Senninger Papierfabrik. Am 12. Oktober 1947 wurde die Kapelle "Unserer Lieben Frau von Loretto", der Schutzpatronin der Flieger und aller Luftreisenden, geweiht. Die Loretto-Kapelle wurde 2001 zur "salle polyvalente" umgebaut.

Eine ältere Kapelle existiert noch in der Rue des Romains. Sie ist der Schmerzhafte Gottesmutter geweiht und wurde 1911 von Nikolaus Adam im neugotischen Stil errichtet.

Sehenswert ist auch das neben der Loretto-Kapelle liegende ehemalige Schulgebäude von Senningerberg, das 1958 gebaut wurde und in dem bis zum Bau der Zentralschule "Am Sand" unterrichtet wurde.



Gegenüber dem abgerissenen Bahnhofsgebäude lag das Gasthaus "Station Senningen". Über Jahrzehnte hinweg waren hier verschiedene Gastronomiebetriebe untergebracht.

*En face de la gare démolie, se trouvait l'hôtel-restaurant "Station Senningen". Pendant des décennies elle hébergeait des entreprises de gastronomie.*



Das alte Bahnhofsgebäude der Station Senningen kurz vor dem Abriss.

*La vieille gare de la station de Senningen tout juste avant sa démolition.*

## La chapelle Loretto

La chapelle Loretto, symbole de l'énergie et de l'engagement des habitants, fut construite en 1947 sur l'initiative du curé Jos Biwer. La petite maison de Dieu, couronnée par un petit clocher, a été dotée d'une façade de pierres de grès taillées qui formaient le mur d'un ancien lavoir. La petite cloche offerte par Lucien Lamort pour la nouvelle chapelle, se trouvait d'abord dans la fabrique à papier de Senningen. Le 12 octobre 1947 la chapelle "Notre Dame de Loretto" fut consacrée à la sainte patronne des aviateurs et des passagers d'avion. La chapelle Loretto fut transformée en "salle polyvalente" en 2001.

Il existe encore une chapelle ancienne dans la rue des Romains, consacrée à la Consolatrice des Affligés. Elle fut érigée en 1911 dans un style néogothique par Nicolas Adam.

L'ancien bâtiment scolaire du Senningerberg, construit en 1958 et situé à côté de la chapelle Loretto vaut également le détour. On y a enseigné jusqu'à la construction de l'école centrale "Am Sand".



Die 1947 errichtete Loretto-Kapelle wurde 2001 zur "salle polyvalente" umgebaut.

*La chapelle Loretto, érigée en 1947 fut transformée en "salle polyvalente" en 2001.*



Mit dem Ort Wuchs die Infrastruktur - alter und neuer Wasserturm

*La croissance de la localité exigeait de nouvelles infrastructures: ancienne et nouvelle tour d'eau*