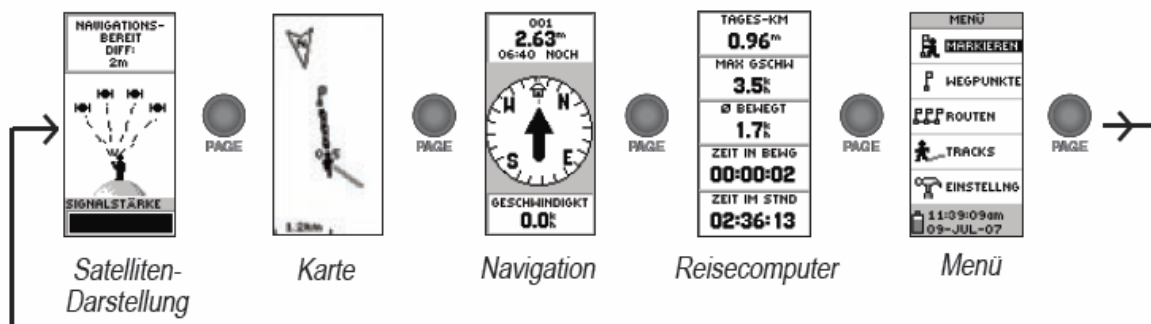


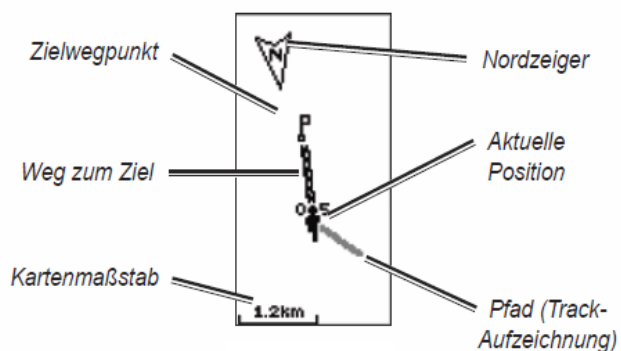


WEGPUNKT markieren: ENTER-Taste gedrückt halten

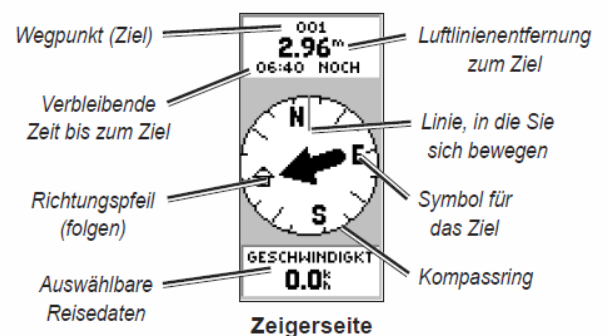
Der eTrex ist kein Magnetkompass. Damit es die Richtung bestimmen kann, muss man sich bewegen.



Kartenseite

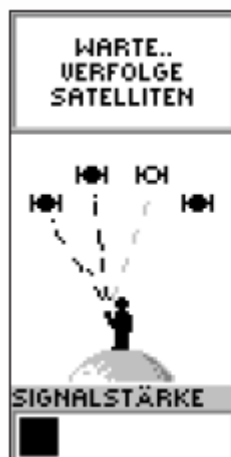


Navigationsseite

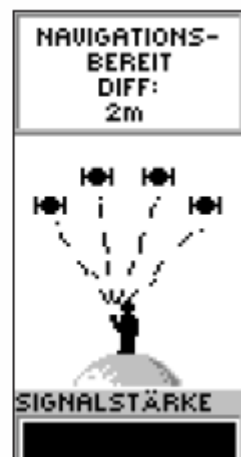


EINSCHALTEN:

Es dauert ungefähr eine Minute bis das Gerät navigationsbereit ist.



noch nicht bereit



bereit!

WEGPUNKT eingeben und Navigation zu diesem Punkt starten:

1. ENTER-Taste gedrückt halten
2. Nach unten zu **Positionsdaten**:Enter
3. Wenn Daten korrigiert wurden : OK klicken (Wegpunkt-Namen merken!) und **PAGE** bis zur **Menü-Seite** drücken
4. dann Wegpunkte:ENTER, noch einmal ENTER, Wegpunkt-Namen markieren: **2x ENTER**

Alternativ:

1. **PAGE** bis zur Menü-Seite drücken
2. dann Wegpunkte:ENTER, noch einmal ENTER, einen Wegpunkt wählen: **ENTER**
3. Nach unten zu **Positionsdaten**:Enter
4. Wenn Daten korrigiert wurden : OK klicken und **GOTO** bestätigen

